



**КОМИТЕТ ИМУЩЕСТВЕННЫХ ОТНОШЕНИЙ
АДМИНИСТРАЦИИ ПЕРМСКОГО МУНИЦИПАЛЬНОГО РАЙОНА**

РАСПОРЯЖЕНИЕ

08.09.2022

№ 3741

**О внесении изменений в
распоряжение комитета
имущественных отношений
администрации Пермского
муниципального района
от 23.06.2022 № 2660
«Об установлении
публичного сервитута на часть
земельных участков»**

В соответствии с Федеральным законом от 25.10.2001 № 137-ФЗ «О введении в действие Земельного кодекса Российской Федерации», пп. 5.5.3 п. 5.5 разд. 5 Положения о комитете имущественных отношений администрации Пермского муниципального района, утвержденного решением Земского Собрания Пермского муниципального района Пермского края от 22.12.2016 № 178, на основании ходатайства открытого акционерного общества «Межрегиональная распределительная сетевая компания Урала» (ИНН 6671163413, ОГРН 1056604000970) (далее - ОАО «МРСК Урала») от 09.08.2022 № 7330:

1. Внести в распоряжение Комитета имущественных отношений администрации Пермского муниципального района от 23.06.2022 № 2660 «Об установлении публичного сервитута на часть земельных участков» следующее изменение:

1.1. Пункт 1 читать в новой редакции: «1. Установить в интересах ОАО «МРСК Урала» публичный сервитут общей площадью 12534 кв.м. на часть земельных участков:

- с кадастровым номером 59:32:0760001:1016, расположенный по адресу: Пермский край, Пермский район, Култаевское с/п, д. Кичаново, ул. Казанский тракт, з/у 9в;

- с кадастровым номером 59:32:0760001:1017, расположенный по адресу: Пермский край, Пермский район, Култаевское с/п, д. Кичаново, ул. Казанский тракт;

- с кадастровым номером 59:32:0760001:1018, расположенный по адресу: Пермский край, Пермский район, Култаевское с/п, д. Кичаново, ул. Казанский тракт, 9;
- с кадастровым номером 59:32:0760001:1053, расположенный по адресу: Пермский край, Пермский район, Култаевское с/п, д. Кичаново, ул. Казанский тракт, 39;
- с кадастровым номером 59:32:0760001:1057, расположенный по адресу: Пермский край, р-н Пермский, с.п. Култаевское, д. Кичаново, тракт Казанский, з/у 3;
- с кадастровым номером 59:32:0760001:1058, расположенный по адресу: Пермский край, Пермский район, Култаевское с/п, д. Кичаново, ул. Казанский тракт, з/у 3а;
- с кадастровым номером 59:32:0760001:1076, расположенный по адресу: Пермский край, Пермский район, Култаевское с/п, д. Кичаново, ул. Казанский тракт, 25-2;
- с кадастровым номером 59:32:0760001:1077, расположенный по адресу: Пермский край, Пермский район, Култаевское с/п, д. Кичаново, ул. Казанский тракт, 25-1;
- с кадастровым номером 59:32:0760001:1080, расположенный по адресу: Пермский край, Пермский район, Култаевское с/п, д. Кичаново, ул. Казанский тракт;
- с кадастровым номером 59:32:0760001:1081, расположенный по адресу: Пермский край, Пермский район, Култаевское с/п, д. Кичаново, ул. Казанский тракт, 28/2;
- с кадастровым номером 59:32:0760001:1082, расположенный по адресу: Пермский край, Пермский район, Култаевское с/п, д. Кичаново, ул. Казанский тракт;
- с кадастровым номером 59:32:0760001:11, расположенный по адресу: Пермский край, Пермский район, Култаевское с/п, д. Кичаново, ул. Казанский тракт, з/у 43а;
- с кадастровым номером 59:32:0760001:1101, расположенный по адресу: Пермский край, Пермский район, Култаевское с/п, д. Кичаново, ул. Казанский тракт;
- с кадастровым номером 59:32:0760001:1102, расположенный по адресу: Пермский край, Пермский район, Култаевское с/п, д. Кичаново, ул. Казанский тракт, з/у 8;
- с кадастровым номером 59:32:0760001:1110, расположенный по адресу: Пермский край, Пермский район, Култаевское с/п, д. Кичаново, пер. Луговой;

- с кадастровым номером 59:32:0760001:1114, расположенный по адресу: Пермский край, Пермский район, Култаевское с/п, д. Кичаново, ул. Казанский тракт;
- с кадастровым номером 59:32:0760001:1115, расположенный по адресу: Пермский край, Пермский район, Култаевское с/п, д. Кичаново, ул. Казанский тракт;
- с кадастровым номером 59:32:0760001:1265, расположенный по адресу: Пермский край, Пермский район, Култаевское с/п, д. Кичаново;
- с кадастровым номером 59:32:0760001:1266, расположенный по адресу: Пермский край, Пермский район, Култаевское с/п, д. Кичаново, ул. Казанский тракт, з/у 35;
- с кадастровым номером 59:32:0760001:1318, расположенный по адресу: Пермский край, Пермский район, Култаевское с/п, д. Кичаново, ул. Казанский тракт;
- с кадастровым номером 59:32:0760001:1319, расположенный по адресу: Пермский край, Пермский район, Култаевское с/п, д. Кичаново, ул. Казанский тракт;
- с кадастровым номером 59:32:0760001:1325, расположенный по адресу: Пермский край, Пермский район, Култаевское с/п, д. Кичаново;
- с кадастровым номером 59:32:0760001:1328, расположенный по адресу: Пермский край, Пермский район, Култаевское с/п, д. Кичаново, ул. Казанский тракт, з/у 20;
- с кадастровым номером 59:32:0760001:1329, расположенный по адресу: Пермский край, Пермский район, Култаевское с/п, д. Кичаново, пер. Луговой, з/у 2а;
- с кадастровым номером 59:32:0760001:1391, расположенный по адресу: Пермский край, Пермский район, Култаевское с/п, д. Кичаново, ул. Казанский тракт;
- с кадастровым номером 59:32:0760001:1413, расположенный по адресу: Пермский край, Пермский район, Култаевское с/п, д. Кичаново, ул. Казанский тракт;
- с кадастровым номером 59:32:0760001:232, расположенный по адресу: Пермский край, Пермский район, Култаевское с/п, д. Кичаново, ул. Казанский тракт, 17;
- с кадастровым номером 59:32:0760001:233, расположенный по адресу: Пермский край, Пермский район, Култаевское с/п, д. Кичаново, ул. Казанский тракт, 19;
- с кадастровым номером 59:32:0760001:235, расположенный по адресу: Пермский край, Пермский район, Култаевское с/п, д. Кичаново, ул. Казанский тракт, 23;

- с кадастровым номером 59:32:0760001:236, расположенный по адресу: Пермский край, Пермский район, Култаевское с/п, д. Кичаново, ул. Казанский тракт, з/у 27;
- с кадастровым номером 59:32:0760001:237, расположенный по адресу: Пермский край, Пермский район, Култаевское с/п, д. Кичаново, ул. Казанский тракт, 29;
- с кадастровым номером 59:32:0760001:238, расположенный по адресу: Пермский край, Пермский район, Култаевское с/п, д. Кичаново, ул. Казанский тракт, 33;
- с кадастровым номером 59:32:0760001:239, расположенный по адресу: Пермский край, Пермский район, Култаевское с/п, д. Кичаново, ул. Казанский тракт, 37;
- с кадастровым номером 59:32:0760001:241, расположенный по адресу: Пермский край, Пермский район, Култаевское с/п, д. Кичаново;
- с кадастровым номером 59:32:0760001:243, расположенный по адресу: Пермский край, Пермский район, Култаевское с/п, д. Кичаново, ул. Казанский тракт, 49
- с кадастровым номером 59:32:0760001:246, расположенный по адресу: Пермский край, Пермский район, Култаевское с/п, д. Кичаново, ул. Казанский тракт, 42;
- с кадастровым номером 59:32:0760001:247, расположенный по адресу: Пермский край, Пермский район, Култаевское с/п, д. Кичаново, ул. Казанский тракт, 40;
- с кадастровым номером 59:32:0760001:248, расположенный по адресу: Пермский край, Пермский район, Култаевское с/п, д. Кичаново, ул. Казанский тракт, 38;
- с кадастровым номером 59:32:0760001:253, расположенный по адресу: Пермский край, Пермский район, Култаевское с/п, д. Кичаново, ул. Казанский тракт, 28-1;
- с кадастровым номером 59:32:0760001:268, расположенный по адресу: Пермский край, Пермский район, Култаевское с/п, д. Кичаново, ул. Казанский тракт, 16;
- с кадастровым номером 59:32:0760001:271, расположенный по адресу: Пермский край, Пермский район, Култаевское с/п, д. Кичаново, ул. Казанский тракт, 10а;
- с кадастровым номером 59:32:0760001:272, расположенный по адресу: Пермский край, Пермский район, Култаевское с/п, д. Кичаново, ул. Казанский тракт, 10;

- с кадастровым номером 59:32:0760001:28, расположенный по адресу: Пермский край, Пермский район, Култаевское с/п, д. Кичаново, ул. Казанский тракт, 22;
- с кадастровым номером 59:32:0760001:29, расположенный по адресу: Пермский край, Пермский район, Култаевское с/п, д. Кичаново, пер. Луговой, 1;
- с кадастровым номером 59:32:0760001:324, расположенный по адресу: Пермский край, Пермский район, Култаевское с/п, д. Кичаново, ул. Казанский тракт, з/у 34а;
- с кадастровым номером 59:32:0760001:417, расположенный по адресу: Пермский край, Пермский район, Култаевское с/п, д. Кичаново, ул. Казанский тракт, 46;
- с кадастровым номером 59:32:0760001:479, расположенный по адресу: Пермский край, Пермский район, Култаевское с/п, д. Кичаново;
- с кадастровым номером 59:32:0760001:508, расположенный по адресу: Пермский край, Пермский район, Култаевское с/п, д. Кичаново;
- с кадастровым номером 59:32:0760001:513, расположенный по адресу: Пермский край, Пермский район, Култаевское с/п, д. Кичаново, ул. Казанский тракт, 44а;
- с кадастровым номером 59:32:0760001:514, расположенный по адресу: Пермский край, Пермский район, Култаевское с/п, д. Кичаново, ул. Казанский тракт, 44;
- с кадастровым номером 59:32:0760001:517, расположенный по адресу: Пермский край, Пермский район, Култаевское с/п, д. Кичаново, ул. Казанский тракт, 31б;
- с кадастровым номером 59:32:0760001:518, расположенный по адресу: Пермский край, Пермский район, Култаевское с/п, д. Кичаново, ул. Казанский тракт, 31а;
- с кадастровым номером 59:32:0760001:1422, расположенный по адресу: Пермский край, Пермский район, Култаевское с/п, д. Кичаново, ул. Казанский тракт;
- с кадастровым номером 59:32:0760001:522, расположенный по адресу: Пермский край, Пермский район, Култаевское с/п, д. Кичаново, ул. Казанский тракт, 4;
- с кадастровым номером 59:32:0760001:523, расположенный по адресу: Пермский край, Пермский район, Култаевское с/п, д. Кичаново, ул. Казанский тракт, 41;
- с кадастровым номером 59:32:0760001:524, расположенный по адресу: Пермский край, Пермский район, Култаевское с/п, д. Кичаново, ул. Казанский тракт, 41а;

- с кадастровым номером 59:32:0760001:526, расположенный по адресу: Пермский край, Пермский район, Култаевское с/п, д. Кичаново, ул. Казанский тракт, 34;

- с кадастровым номером 59:32:0760001:535, расположенный по адресу: Пермский край, Пермский район, Култаевское с/п, д. Кичаново, ул. Казанский тракт, 13а;

- с кадастровым номером 59:32:0760001:536, расположенный по адресу: Пермский край, Пермский район, Култаевское с/п, д. Кичаново, ул. Казанский тракт, 13;

- с кадастровым номером 59:32:0760001:541, расположенный по адресу: Пермский край, Пермский район, Култаевское с/п, д. Кичаново, пер. Луговой, з/у 3;

- с кадастровым номером 59:32:0760001:542, расположенный по адресу: Пермский край, Пермский район, Култаевское с/п, д. Кичаново;

- с кадастровым номером 59:32:0760001:57, расположенный по адресу: Пермский край, Пермский район, Култаевское с/п, д. Кичаново, ул. Казанский тракт, 32;

- с кадастровым номером 59:32:0760001:60, расположенный по адресу: Пермский край, Пермский район, Култаевское с/п, д. Кичаново, ул. Казанский тракт, 6а;

- с кадастровым номером 59:32:0760001:61, расположенный по адресу: Пермский край, Пермский район, Култаевское с/п, д. Кичаново, ул. Казанский тракт, 6;

- с кадастровым номером 59:32:0760001:62, расположенный по адресу: Пермский край, Пермский район, Култаевское с/п, д. Кичаново, ул. Казанский тракт, 6б;

- с кадастровым номером 59:32:0760001:66, расположенный по адресу: Пермский край, Пермский район, Култаевское с/п, д. Кичаново, ул. Казанский тракт, 7;

- с кадастровым номером 59:32:0760001:71, расположенный по адресу: Пермский край, Пермский район, Култаевское с/п, д. Кичаново, ул. Казанский тракт, 18;

- с кадастровым номером 59:32:0760001:770, расположенный по адресу: Пермский край, Пермский район, Култаевское с/п, д. Кичаново, ул. Казанский тракт;

- с кадастровым номером 59:32:0760001:794, расположенный по адресу: Пермский край, Пермский район, Култаевское с/п, д. Кичаново, ул. Казанский тракт, 24;

- с кадастровым номером 59:32:0680001:10320, расположенный по адресу: Пермский край, Пермский район, Култаевское с/п, с. Култаево, ул. Кольцевая;
- с кадастровым номером 59:32:0680001:10321, расположенный по адресу: Пермский край, Пермский район, Култаевское с/п, с. Култаево, ул. Центральный проезд;
- с кадастровым номером 59:32:0680001:10323, расположенный по адресу: Пермский край, Пермский район, Култаевское с/п, с. Култаево, ул. Савинская;
- с кадастровым номером 59:32:0680001:10326, расположенный по адресу: Пермский край, Пермский район, Култаевское с/п, с. Култаево, ул. Придорожная;
- с кадастровым номером 59:32:0680001:11058, расположенный по адресу: Пермский край, Пермский район, Култаевское с/п, с. Култаево, ул. Придорожная, з/у 5;
- с кадастровым номером 59:32:0680001:11542, расположенный по адресу: Пермский край, Пермский район, Култаевское с/п, с. Култаево, ул. Мелиораторов;
- с кадастровым номером 59:32:0680001:1512, расположенный по адресу: Пермский край, Пермский район, Култаевское с/п, с. Култаево, ул. Мелиораторов, з/у 25а;
- с кадастровым номером 59:32:0680001:1513, расположенный по адресу: Пермский край, Пермский район, Култаевское с/п, с. Култаево, ул. Мелиораторов;
- с кадастровым номером 59:32:0680001:2729, расположенный по адресу: Пермский край, Пермский район, Култаевское с/п, с. Култаево, ул. Мелиораторов, 29;
- с кадастровым номером 59:32:0680001:2730, расположенный по адресу: Пермский край, Пермский район, Култаевское с/п, с. Култаево, ул. Мелиораторов;
- с кадастровым номером 59:32:0680001:4313, расположенный по адресу: Пермский край, Пермский район, Култаевское с/п, с. Култаево, ул. Мелиораторов, 25;
- с кадастровым номером 59:32:0680001:4374, расположенный по адресу: Пермский край, Пермский район, Култаевское с/п, с. Култаево, ул. Мелиораторов, 27;
- с кадастровым номером 59:32:0680001:4403, расположенный по адресу: Пермский край, Пермский район, Култаевское с/п, с. Култаево, ул. Савинская, 8;

- с кадастровым номером 59:32:0680001:4510, расположенный по адресу: Пермский край, Пермский район, Култаевское с/п, с. Култаево, ул. Савинская, 6;
- с кадастровым номером 59:32:0680001:4515, расположенный по адресу: Пермский край, Пермский район, Култаевское с/п, с. Култаево, ул. Придорожная, з/у 4;
- с кадастровым номером 59:32:0680001:4518, расположенный по адресу: Пермский край, Пермский район, Култаевское с/п, с. Култаево, ул. Кольцевая, 8;
- с кадастровым номером 59:32:0680001:4874, расположенный по адресу: Пермский край, Пермский район, Култаевское с/п, с. Култаево, ул. Кольцевая, 6;
- с кадастровым номером 59:32:0680001:4877, расположенный по адресу: Пермский край, Пермский район, Култаевское с/п, с. Култаево, ул. Кольцевая, 4;
- с кадастровым номером 59:32:0680001:4883, расположенный по адресу: Пермский край, Пермский район, Култаевское с/п, с. Култаево, ул. Центральный проезд, 7;
- с кадастровым номером 59:32:0680001:7647, расположенный по адресу: Пермский край, Пермский район, Култаевское с/п, с. Култаево, ул. Кольцевая, 3а;
- с кадастровым номером 59:32:0680001:7648, расположенный по адресу: Пермский край, Пермский район, Култаевское с/п, с. Култаево, ул. Кольцевая, 3;
- с кадастровым номером 59:32:0680001:7691, расположенный по адресу: Пермский край, Пермский район, Култаевское с/п, с. Култаево, ул. Центральный проезд;
- с кадастровым номером 59:32:0680001:8015, расположенный по адресу: Пермский край, Пермский район, Култаевское с/п, с. Култаево, ул. Мелиораторов, 12;
- с кадастровым номером 59:32:0680001:8016, расположенный по адресу: Пермский край, Пермский район, Култаевское с/п, с. Култаево, ул. Мелиораторов, 12;
- с кадастровым номером 59:32:0680001:8017, расположенный по адресу: Пермский край, Пермский район, Култаевское с/п, д. Кичаново;
- с кадастровым номером 59:32:0680001:8750, расположенный по адресу: Пермский край, Пермский район, Култаевское с/п, с. Култаево;
- с кадастровым номером 59:32:0680001:8796, расположенный по адресу: Пермский край, Пермский район, Култаевское с/п, с. Култаево;

- с кадастровым номером 59:32:0680001:9257, расположенный по адресу: Пермский край, Пермский район, Култаевское с/п, д. Кичаново;
- с кадастровым номером 59:32:0680001:9274, расположенный по адресу: Пермский край, Пермский район, Култаевское с/п, с. Култаево, ул. Центральный проезд;
- с кадастровым номером 59:32:5440001:172, расположенный по адресу: Пермский край, Пермский район, Култаевское с/п, в 0,01 км юго-восточнее д. Кичаново;
- с кадастровым номером 59:32:5440001:173, расположенный по адресу: Пермский край, Пермский район, Култаевское с/п, в 0,01 км юго-восточнее д. Кичаново;
- с кадастровым номером 59:32:5440001:174, расположенный по адресу: Пермский край, Пермский район, Култаевское с/п, в 0,01 км юго-восточнее д. Кичаново;
- с кадастровым номером 59:32:5440001:31, расположенный по адресу: Пермский край, Пермский район, Култаевское с/п, в 0,08 км северо-восточнее с. Култаево, уч. 23;
- с кадастровым номером 59:32:5440001:38, расположенный по адресу: Пермский край, Пермский район, Култаевское с/п, кв-л Кичановский, ул. Речная, 6;
- с кадастровым номером 59:32:5440001:403, расположенный по адресу: Пермский край, Пермский район, в 0,01 км юго-восточнее д. Кичаново;
- с кадастровым номером 59:32:5440001:404, расположенный по адресу: Пермский край, Пермский район, в 0,01 км юго-восточнее д. Кичаново;
- с кадастровым номером 59:32:0760001:269, расположенный по адресу: Пермский край, Пермский район, д. Кичаново, ул. Казанский тракт, дом 12;
- с кадастровым номером 59:32:0000000:12437, расположенный по адресу: Пермский край, Пермский район, Култаевское с/п, с.Култаево, ул. Мелиораторов;
- с кадастровым номером 59:32:0000000:14841, расположенный по адресу: Пермский край, Пермский р-н, Култаевское с/п, д. Кичаново.

Цель: Для размещения объекта электросетевого хозяйства «ВЛ-0,4 кВ от ТП-63254».

Срок: 49 лет.».

1.2. Приложение к распоряжению № 2660 от 23.06.2022 изложить в новой редакции согласно приложения к настоящему распоряжению.

2. Настоящее распоряжение вступает в силу со дня его подписания.

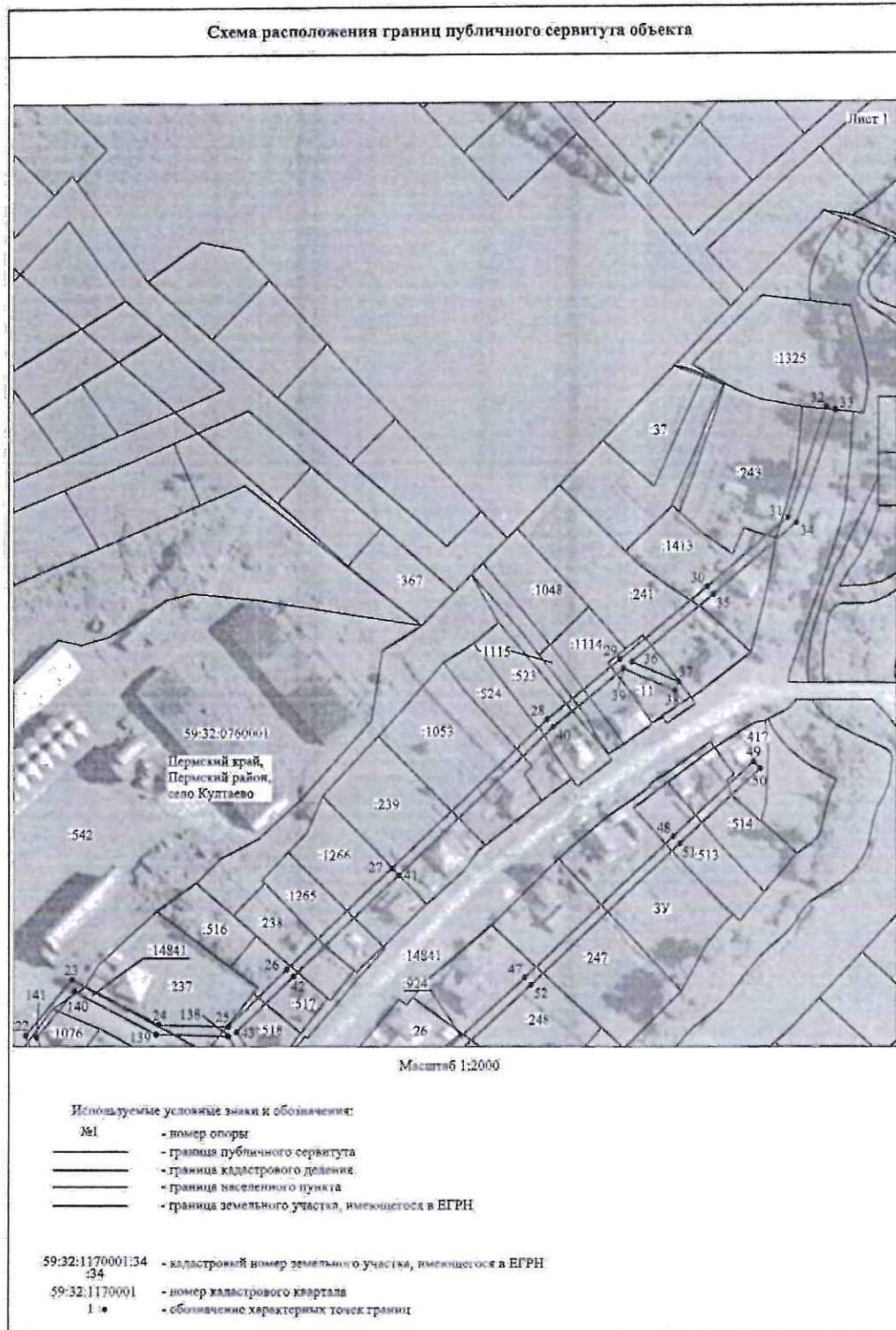
3. Контроль исполнения настоящего распоряжения оставляю за собой.

Председатель комитета

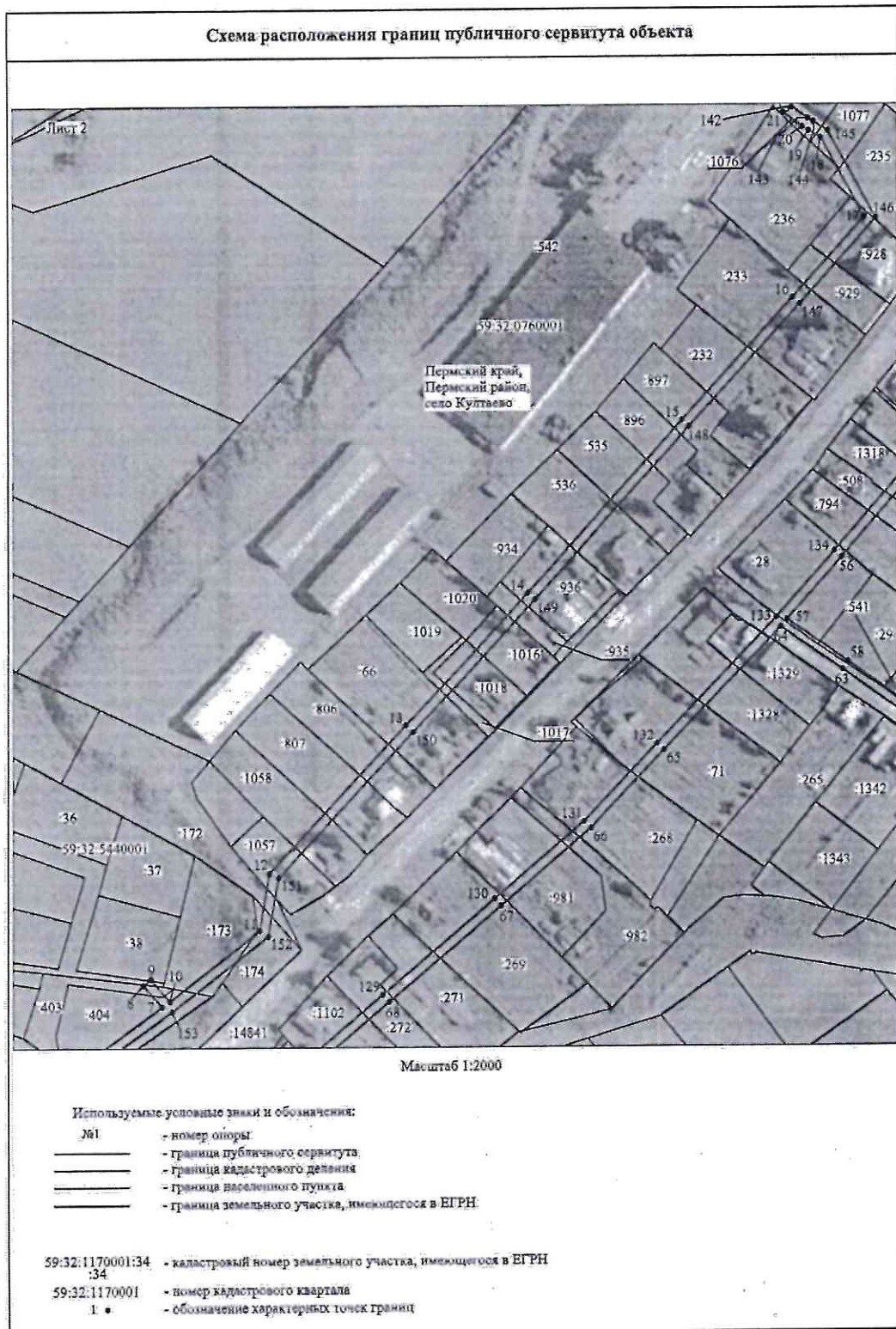


Д.В. Ракицкий

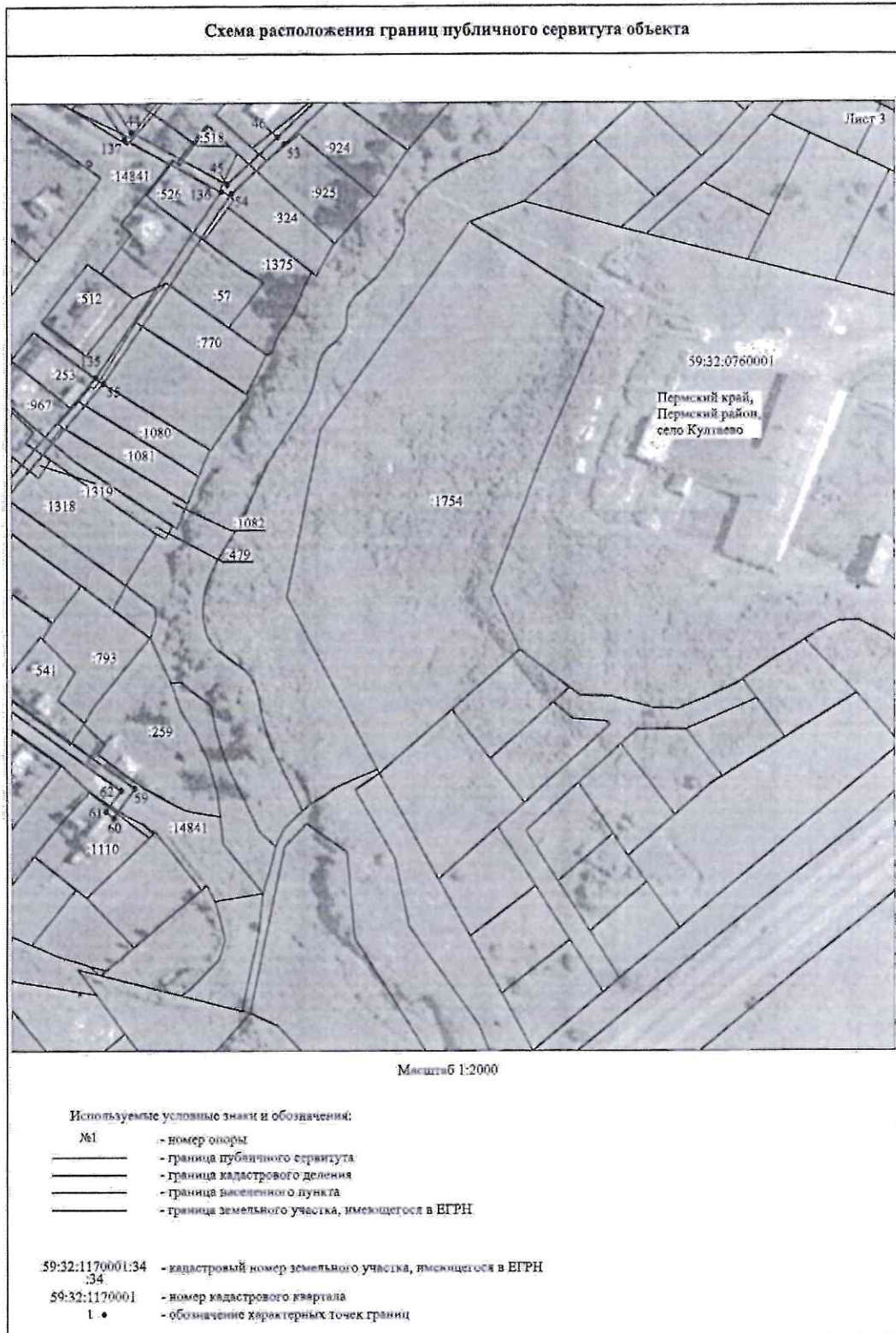
Приложение № 1
к распоряжению
комитета имущественных
отношений администрации
Пермского муниципального района
от 08.09.2022 № 3741



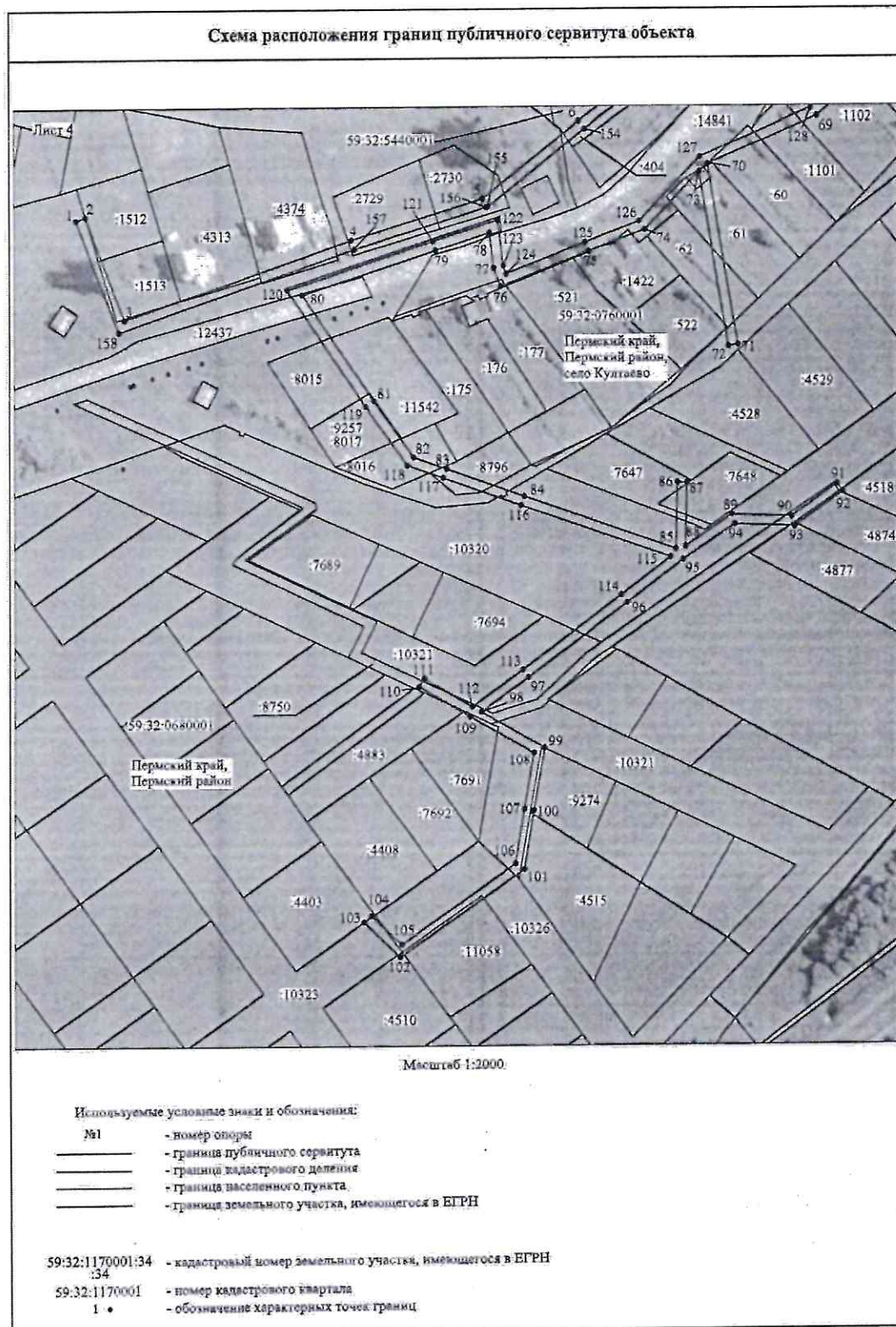
Приложение № 2
к распоряжению
комитета имущественных
отношений администрации
Пермского муниципального района
от 08.09.2022 № 3741



Приложение № 3
к распоряжению
комитета имущественных
отношений администрации
Пермского муниципального района
от 08.09.2022 № 3741



Приложение № 4
к распоряжению
комитета имущественных
отношений администрации
Пермского муниципального района
от 08.09.2022 № 3741



Приложение № 5
к распоряжению
комитета имущественных
отношений администрации
Пермского муниципального района
от 08.09.2022 № 3741

ОПИСАНИЕ МЕСТОПОЛОЖЕНИЯ ГРАНИЦ

Публичный сервитут для размещения объекта электросетевого хозяйства «ВЛ-0,4 КВ ОТ ТП-63254»
(наименование объекта, местоположение границ которого описано (далее - объект))

Раздел 1

Сведения об объекте

Сведения об объекте		
№ п/п	Характеристики объекта	Описание характеристик
1	2	3
1	Местоположение объекта	Пермский край, Пермский район
2	Площадь объекта +/- величина погрешности определения площади (Р+/- Дельта Р)	12534 кв.м ± 23 кв.м
3	Иные характеристики объекта	Публичный сервитут для размещения объекта электросетевого хозяйства «ВЛ-0,4 КВ ОТ ТП-63254» на срок 49 лет

Приложение № 6
к распоряжению
комитета имущественных
отношений администрации
Пермского муниципального района
от 08.09.2022 № 3741

Раздел 2

Сведения о местоположении границ объекта					
1. Система координат МСК-59, зона 2					
2. Сведения о характерных точках границ объекта					
Обозначение характерных точек границ	Координаты, м		Метод определения координат характерной точки	Средняя квадратическая погрешность положения характерной точки (M _t), м	Описание обозначени я точки на местности (при наличии)
	X	Y			
1	2	3	4	5	6
1	506058.00	2215647.31	Метод спутниковых геодезических измерений (определений)	0.10	-
2	506059.42	2215651.04	Метод спутниковых геодезических измерений (определений)	0.10	-
3	506016.24	2215667.09	Метод спутниковых геодезических измерений (определений)	0.10	-
4	506049.24	2215761.55	Метод спутниковых геодезических измерений (определений)	0.10	-
5	506066.31	2215815.24	Метод спутниковых геодезических измерений (определений)	0.10	-
6	506098.07	2215854.88	Метод спутниковых геодезических измерений (определений)	0.10	-
7	506120.89	2215886.46	Метод спутниковых геодезических измерений (определений)	0.10	-
8	506129.87	2215878.65	Метод спутниковых геодезических измерений (определений)	0.10	-
9	506132.38	2215881.77	Метод спутниковых геодезических измерений (определений)	0.10	-
10	506123.29	2215889.68	Метод спутниковых геодезических измерений (определений)	0.10	-
11	506152.31	2215927.28	Метод спутниковых геодезических измерений (определений)	0.10	-
12	506175.87	2215931.38	Метод спутниковых геодезических измерений (определений)	0.10	-
13	506237.56	2215987.44	Метод спутниковых геодезических измерений (определений)	0.10	-
14	506292.57	2216037.40	Метод спутниковых геодезических измерений (определений)	0.10	-
15	506364.28	2216101.84	Метод спутниковых геодезических измерений (определений)	0.10	-
16	506414.77	2216147.65	Метод спутниковых геодезических измерений (определений)	0.10	-
17	506448.06	2216177.25	Метод спутниковых геодезических измерений (определений)	0.10	-
18	506481.04	2216159.38	Метод спутниковых геодезических измерений (определений)	0.10	-
19	506483.88	2216154.38	Метод спутниковых геодезических измерений (определений)	0.10	-
20	506485.48	2216151.85	Метод спутниковых геодезических измерений (определений)	0.10	-
21	506490.93	2216144.05	Метод спутниковых геодезических измерений (определений)	0.10	-
22	506498.70	2216140.98	Метод спутниковых геодезических измерений (определений)	0.10	-
23	506521.86	2216160.23	Метод спутниковых геодезических измерений (определений)	0.10	-
24	506503.11	2216196.12	Метод спутниковых геодезических измерений (определений)	0.10	-
25	506502.41	2216225.44	Метод спутниковых геодезических измерений (определений)	0.10	-
26	506526.03	2216249.70	Метод спутниковых геодезических измерений (определений)	0.10	-

Приложение № 7
к распоряжению
комитета имущественных
отношений администрации
Пермского муниципального района
от 08.09.2022 № 3741

			(определений)		
27	506567.68	2216293.12	Метод спутниковых геодезических измерений (определений)	0.10	—
28	506629.40	2216356.95	Метод спутниковых геодезических измерений (определений)	0.10	—
29	506654.06	2216387.48	Метод спутниковых геодезических измерений (определений)	0.10	—
30	506683.93	2216424.37	Метод спутниковых геодезических измерений (определений)	0.10	—
31	506712.55	2216457.59	Метод спутниковых геодезических измерений (определений)	0.10	—
32	506758.53	2216473.21	Метод спутниковых геодезических измерений (определений)	0.10	—
33	506757.32	2216477.05	Метод спутниковых геодезических измерений (определений)	0.10	—
34	506710.24	2216461.00	Метод спутниковых геодезических измерений (определений)	0.10	—
35	506680.84	2216426.91	Метод спутниковых геодезических измерений (определений)	0.10	—
36	506653.06	2216392.61	Метод спутниковых геодезических измерений (определений)	0.10	—
37	506644.91	2216412.32	Метод спутниковых геодезических измерений (определений)	0.10	—
38	506641.16	2216410.82	Метод спутниковых геодезических измерений (определений)	0.10	—
39	506650.20	2216389.07	Метод спутниковых геодезических измерений (определений)	0.10	—
40	506626.34	2216359.53	Метод спутниковых геодезических измерений (определений)	0.10	—
41	506564.80	2216295.88	Метод спутниковых геодезических измерений (определений)	0.10	—
42	506523.15	2216252.48	Метод спутниковых геодезических измерений (определений)	0.10	—
43	506500.12	2216228.82	Метод спутниковых геодезических измерений (определений)	0.10	—
44	506482.52	2216240.70	Метод спутниковых геодезических измерений (определений)	0.10	—
45	506460.68	2216280.90	Метод спутниковых геодезических измерений (определений)	0.10	—
46	506480.24	2216301.94	Метод спутниковых геодезических измерений (определений)	0.10	—
47	506522.71	2216347.60	Метод спутниковых геодезических измерений (определений)	0.10	—
48	506580.77	2216410.00	Метод спутниковых геодезических измерений (определений)	0.10	—
49	506611.65	2216443.40	Метод спутниковых геодезических измерений (определений)	0.10	—
50	506608.87	2216446.15	Метод спутниковых геодезических измерений (определений)	0.10	—
51	506577.83	2216412.72	Метод спутниковых геодезических измерений (определений)	0.10	—
52	506519.79	2216350.33	Метод спутниковых геодезических измерений (определений)	0.10	—
53	506477.31	2216304.66	Метод спутниковых геодезических измерений (определений)	0.10	—
54	506456.90	2216282.72	Метод спутниковых геодезических измерений (определений)	0.10	—
55	506378.30	2216229.16	Метод спутниковых геодезических измерений (определений)	0.10	—
56	506307.19	2216167.63	Метод спутниковых геодезических измерений (определений)	0.10	—
57	506281.33	2216145.17	Метод спутниковых геодезических измерений (определений)	0.10	—
58	506263.91	2216170.25	Метод спутниковых геодезических измерений (определений)	0.10	—
59	506212.17	2216242.05	Метод спутниковых геодезических измерений (определений)	0.10	—
60	506200.05	2216233.37	Метод спутниковых геодезических измерений	0.10	—

Приложение № 8
к распоряжению
комитета имущественных
отношений администрации
Пермского муниципального района
от 08.09.2022 № 3741

			(определений)		
61	506202.58	2216230.14	Метод спутниковых геодезических измерений (определений)	0.10	-
62	506211.24	2216236.45	Метод спутниковых геодезических измерений (определений)	0.10	-
63	506260.63	2216167.95	Метод спутниковых геодезических измерений (определений)	0.10	-
64	506278.33	2216142.48	Метод спутниковых геодезических измерений (определений)	0.10	-
65	506226.96	2216094.08	Метод спутниковых геодезических измерений (определений)	0.10	-
66	506194.49	2216063.47	Метод спутниковых геодезических измерений (определений)	0.10	-
67	506162.34	2216026.30	Метод спутниковых геодезических измерений (определений)	0.10	-
68	506122.77	2215980.61	Метод спутниковых геодезических измерений (определений)	0.10	-
69	506099.62	2215953.88	Метод спутниковых геодезических измерений (определений)	0.10	-
70	506080.24	2215908.98	Метод спутниковых геодезических измерений (определений)	0.10	-
71	506005.41	2215921.32	Метод спутниковых геодезических измерений (определений)	0.10	-
72	506004.61	2215917.37	Метод спутниковых геодезических измерений (определений)	0.10	-
73	506077.16	2215905.44	Метод спутниковых геодезических измерений (определений)	0.10	-
74	506053.10	2215882.74	Метод спутниковых геодезических измерений (определений)	0.10	-
75	506044.26	2215859.09	Метод спутниковых геодезических измерений (определений)	0.10	-
76	506029.95	2215822.62	Метод спутниковых геодезических измерений (определений)	0.10	-
77	506037.53	2215819.77	Метод спутниковых геодезических измерений (определений)	0.10	-
78	506052.04	2215818.12	Метод спутниковых геодезических измерений (определений)	0.10	-
79	506044.89	2215796.09	Метод спутниковых геодезических измерений (определений)	0.10	-
80	506026.56	2215741.28	Метод спутниковых геодезических измерений (определений)	0.10	-
81	505982.40	2215770.70	Метод спутниковых геодезических измерений (определений)	0.10	-
82	505958.99	2215786.82	Метод спутниковых геодезических измерений (определений)	0.10	-
83	505954.24	2215800.24	Метод спутниковых геодезических измерений (определений)	0.10	-
84	505942.69	2215832.15	Метод спутниковых геодезических измерений (определений)	0.10	-
85	505920.28	2215895.34	Метод спутниковых геодезических измерений (определений)	0.10	-
86	505948.12	2215896.07	Метод спутниковых геодезических измерений (определений)	0.10	-
87	505948.15	2215900.00	Метод спутниковых геодезических измерений (определений)	0.10	-
88	505921.33	2215899.37	Метод спутниковых геодезических измерений (определений)	0.10	-
89	505934.59	2215918.69	Метод спутниковых геодезических измерений (определений)	0.10	-
90	505933.75	2215943.19	Метод спутниковых геодезических измерений (определений)	0.10	-
91	505947.45	2215961.95	Метод спутниковых геодезических измерений (определений)	0.10	-
92	505944.13	2215964.33	Метод спутниковых геодезических измерений (определений)	0.10	-
93	505929.68	2215944.39	Метод спутниковых геодезических измерений (определений)	0.10	-
94	505930.55	2215919.81	Метод спутниковых геодезических измерений (определений)	0.10	-

Приложение № 9
к распоряжению
комитета имущественных
отношений администрации
Пермского муниципального района
от 08.09.2022 № 3741

			(определений)		
95	505915.84	2215898.44	Метод спутниковых геодезических измерений (определений)	0.10	—
96	505898.02	2215874.97	Метод спутниковых геодезических измерений (определений)	0.10	—
97	505867.11	2215833.72	Метод спутниковых геодезических измерений (определений)	0.10	—
98	505852.91	2215814.25	Метод спутниковых геодезических измерений (определений)	0.10	—
99	505837.77	2215840.36	Метод спутниковых геодезических измерений (определений)	0.10	—
100	505811.44	2215835.88	Метод спутниковых геодезических измерений (определений)	0.10	—
101	505786.93	2215831.96	Метод спутниковых геодезических измерений (определений)	0.10	—
102	505750.85	2215781.03	Метод спутниковых геодезических измерений (определений)	0.10	—
103	505765.27	2215766.40	Метод спутниковых геодезических измерений (определений)	0.10	—
104	505767.91	2215769.32	Метод спутниковых геодезических измерений (определений)	0.10	—
105	505755.96	2215781.68	Метод спутниковых геодезических измерений (определений)	0.10	—
106	505789.24	2215828.29	Метод спутниковых геодезических измерений (определений)	0.10	—
107	505812.08	2215831.93	Метод спутниковых геодезических измерений (определений)	0.10	—
108	505835.63	2215835.94	Метод спутниковых геодезических измерений (определений)	0.10	—
109	505851.00	2215809.58	Метод спутниковых геодезических измерений (определений)	0.10	—
110	505863.41	2215788.91	Метод спутниковых геодезических измерений (определений)	0.10	—
111	505866.81	2215791.03	Метод спутниковых геодезических измерений (определений)	0.10	—
112	505855.12	2215810.49	Метод спутниковых геодезических измерений (определений)	0.10	—
113	505870.33	2215831.36	Метод спутниковых геодезических измерений (определений)	0.10	—
114	505901.21	2215872.56	Метод спутниковых геодезических измерений (определений)	0.10	—
115	505916.83	2215893.13	Метод спутниковых геодезических измерений (определений)	0.10	—
116	505938.91	2215830.83	Метод спутниковых геодезических измерений (определений)	0.10	—
117	505950.47	2215798.90	Метод спутниковых геодезических измерений (определений)	0.10	—
118	505955.64	2215784.32	Метод спутниковых геодезических измерений (определений)	0.10	—
119	505980.15	2215767.40	Метод спутниковых геодезических измерений (определений)	0.10	—
120	506028.57	2215735.04	Метод спутниковых геодезических измерений (определений)	0.10	—
121	506048.69	2215794.86	Метод спутниковых геодезических измерений (определений)	0.10	—
122	506057.34	2215821.47	Метод спутниковых геодезических измерений (определений)	0.10	—
123	506038.50	2215823.75	Метод спутниковых геодезических измерений (определений)	0.10	—
124	506035.18	2215825.00	Метод спутниковых геодезических измерений (определений)	0.10	—
125	506047.98	2215857.64	Метод спутниковых геодезических измерений (определений)	0.10	—
126	506056.50	2215880.35	Метод спутниковых геодезических измерений (определений)	0.10	—
127	506083.19	2215905.64	Метод спутниковых геодезических измерений (определений)	0.10	—
128	506103.09	2215951.72	Метод спутниковых геодезических измерений	0.10	—

Приложение № 10
к распоряжению
комитета имущественных
отношений администрации
Пермского муниципального района
от 08.09.2022 № 3741

(определений)					
129	506125.79	2215977.99	Метод спутниковых геодезических измерений (определений)	0.10	—
130	506165.36	2216023.68	Метод спутниковых геодезических измерений (определений)	0.10	—
131	506197.31	2216060.63	Метод спутниковых геодезических измерений (определений)	0.10	—
132	506229.70	2216091.18	Метод спутниковых геодезических измерений (определений)	0.10	—
133	506282.30	2216140.72	Метод спутниковых геодезических измерений (определений)	0.10	—
134	506309.81	2216164.61	Метод спутниковых геодезических измерений (определений)	0.10	—
135	506380.76	2216225.96	Метод спутниковых геодезических измерений (определений)	0.10	—
136	506457.55	2216278.32	Метод спутниковых геодезических измерений (определений)	0.10	—
137	506479.42	2216237.95	Метод спутниковых геодезических измерений (определений)	0.10	—
138	506498.41	2216225.15	Метод спутниковых геодезических измерений (определений)	0.10	—
139	506499.15	2216195.09	Метод спутниковых геодезических измерений (определений)	0.10	—
140	506516.79	2216161.22	Метод спутниковых геодезических измерений (определений)	0.10	—
141	506497.98	2216145.50	Метод спутниковых геодезических измерений (определений)	0.10	—
142	506493.47	2216147.39	Метод спутниковых геодезических измерений (определений)	0.10	—
143	506488.76	2216154.13	Метод спутниковых геодезических измерений (определений)	0.10	—
144	506487.36	2216156.36	Метод спутниковых геодезических измерений (определений)	0.10	—
145	506483.84	2216162.34	Метод спутниковых геодезических измерений (определений)	0.10	—
146	506447.45	2216182.13	Метод спутниковых геодезических измерений (определений)	0.10	—
147	506412.10	2216150.63	Метод спутниковых геодезических измерений (определений)	0.10	—
148	506361.60	2216104.81	Метод спутниковых геодезических измерений (определений)	0.10	—
149	506289.89	2216040.37	Метод спутниковых геодезических измерений (определений)	0.10	—
150	506234.86	2215990.40	Метод спутниковых геодезических измерений (определений)	0.10	—
151	506174.09	2215935.11	Метод спутниковых геодезических измерений (определений)	0.10	—
152	506150.03	2215930.87	Метод спутниковых геодезических измерений (определений)	0.10	—
153	506118.97	2215890.63	Метод спутниковых геодезических измерений (определений)	0.10	—
154	506094.92	2215857.34	Метод спутниковых геодезических измерений (определений)	0.10	—
155	506062.95	2215817.45	Метод спутниковых геодезических измерений (определений)	0.10	—
156	506062.61	2215816.81	Метод спутниковых геодезических измерений (определений)	0.10	—
157	506045.44	2215762.79	Метод спутниковых геодезических измерений (определений)	0.10	—
158	506011.14	2215664.75	Метод спутниковых геодезических измерений (определений)	0.10	—
1	506058.00	2215647.31	Метод спутниковых геодезических измерений (определений)	0.10	—

3. Сведения о характерных точках части (частей) границы объекта

Обозначение характерных точек части	Координаты, м		Метод определения координат характерной точки	Средняя квадратическая погрешность	Описание обозначения точки на
	X	Y			
границы				положения характерной точки (М), м	местности (при наличии)
1	2	3	4	5	6
—	—	—	—	—	—

